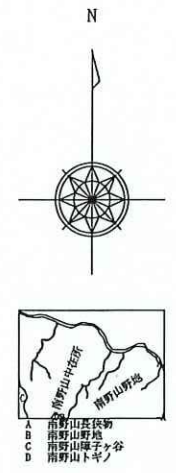
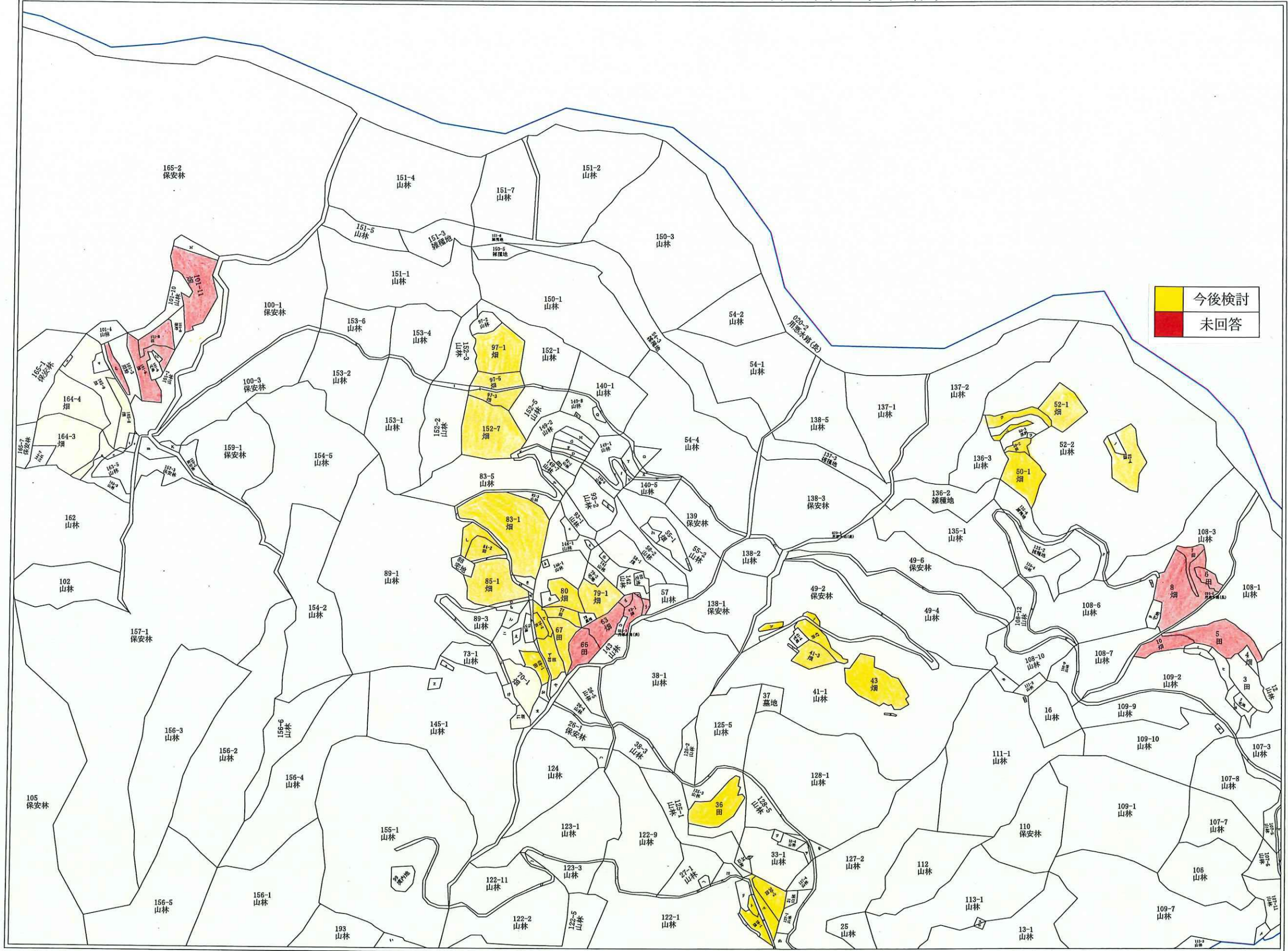


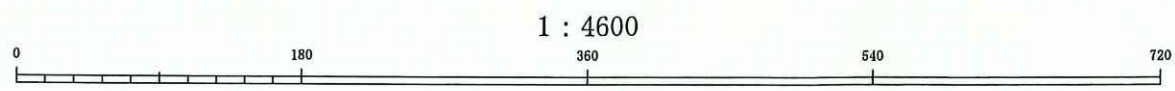
高知県土佐郡大川村集成図(南野山長狭物・南野山野地・南野山中在所・南野山障子ヶ谷・南野

- サ 108-11 公衆用道路
- キ 108-13 公衆用道路
- コ 109-3 墓地
- メ 109-4 山林
- ミ 109-6 墓地
- シ 109-8 公衆用道路
- ヒ 109-11 畑
- モ 111-2 山林
- セ 111-6 墓地
- ス 113-4 雑種地
- ン 122-4 墓地
- い 122-5 山林
- ろ 122-6 公衆用道路
- は 122-7 山林
- に 122-8 公衆用道路
- ほ 122-10 公衆用道路
- へ 122-12 山林
- と 123-2 公衆用道路
- ち 125-4 公衆用道路
- り 127-3 公衆用道路
- ぬ 127-5 山林
- る 127-6 公衆用道路
- を 128-2 山林
- わ 128-3 山林
- か 128-4 公衆用道路
- よ 135-3 公衆用道路
- た 135-5 公衆用道路
- れ 139-4 公衆用道路
- そ 54-5 公衆用道路
- つ 55-3 墓地
- ね 56 宅地
- な 59 山林
- ら 61-1 畑
- む 61-2 畑
- う 62-2 畑
- の 62-3 宅地
- お 68-2 山林
- く 68-3 公衆用道路
- や 68-5 山林
- ま 70-2 保安林
- け 72 宅地
- ふ 73-2 公衆用道路
- こ 74-1 山林
- え 74-2 墓地
- て 76-1 畑
- あ 76-3 公衆用道路
- さ 81 宅地
- き 82-1 宅地
- ゆ 82-2 公衆用道路
- め 83-2 公衆用道路



- イ 11 田
- ロ 14 雑種地
- ハ 26-2 山林
- ニ 26-3 公衆用道路
- ホ 27-3 公衆用道路
- ヘ 27-4 山林
- ト 28-2 田
- チ 28-3 公衆用道路
- リ 29-1 宅地
- ス 29-2 公衆用道路
- ル 30-1 畑
- ヲ 32 山林
- ワ 33-2 雑種地
- カ 33-3 墓地
- ヨ 38-2 公衆用道路
- タ 41-2 墓地
- レ 41-4 墓地
- ソ 48 田
- ツ 49-1 畑
- ネ 49-3 公衆用道路
- ナ 49-5 公衆用道路
- ラ 50-4 墓地
- ム 50-5 田
- ウ 50-6 田
- ノ 52-3 宅地
- オ 52-5 公衆用道路
- ク 52-6 山林
- ヤ 107-2 山林
- マ 107-3 山林
- ケ 107-4 公衆用道路
- フ 107-4 公衆用道路
- コ 107-12 公衆用道路
- エ 108-4 公衆用道路
- テ 108-5 墓地
- ア 108-8 公衆用道路

・この地図は、権利関係には使用できません。
・この地図は、法務局備え付け地図をもとに作成していますが、最新の登記記録と合致しない場合があります。
法務局でご確認ください。



作成日付：令和 7年 2月21日

み	83-4 山林	b	146-2 墓地
し	84-1 畑	c	147 山林
ひ	85-2 公衆用道路	d	148-2 墓地
も	85-3 墓地	e	149-3 公衆用道路
せ	85-4 公衆用道路	f	149-4 山林
す	85-5 雑種地	g	149-6 公衆用道路
ん	86 境内地	h	152-4 公衆用道路
A	89-2 公衆用道路	i	152-6 公衆用道路
B	92-2 山林	j	153-3 公衆用道路
C	92-3 公衆用道路	k	153-5 公衆用道路
D	92-4 山林	l	155-2 公衆用道路
E	93-3 墓地	m	157-2 保安林
F	94 山林	n	163-4 畑
G	95 山林	o	163-6 畑
H	96 山林	p	165-6 山林
I	97-4 公衆用道路	q	165-10 宅地
J	100-2 公衆用道路	r	165-11 墓地
K	100-4 保安林	s	165-12 山林
L	101-2 田	t	165-13 畑
M	101-7 墓地		
N	101-12 山林		
O	140-2 山林		
P	140-6 公衆用道路		
Q	140-7 宅地		
R	140-9 墓地		
S	140-10 公衆用道路		
T	140-11 山林		
U	140-12 公衆用道路		
V	140-13 山林		
W	140-14 公衆用道路		
X	140-15 山林		
Y	140-16 公衆用道路		
Z	145-2 雑種地		
a	145-3 墓地		