
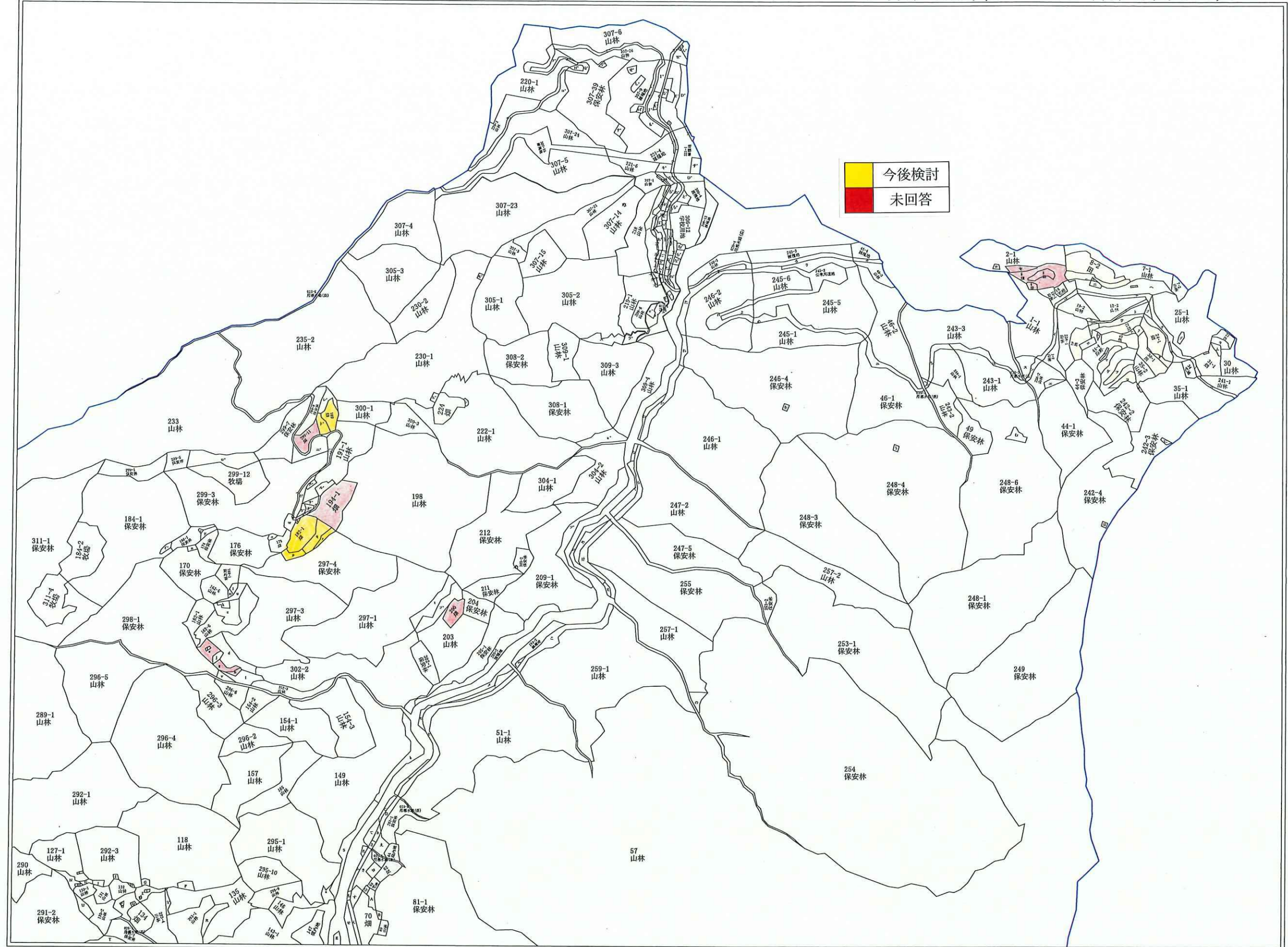


# 高知県土佐郡大川村集成図(上小南川長狭物・上小南川方田・上小南川加集・上小南川宮ノ畝・)

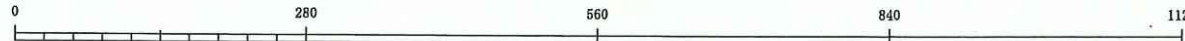
ミ 51-3 山林  
シ 51-4 山林  
ヒ 51-6 公衆用道路  
モ 51-6 山林  
セ 236 田  
ス 238-3 山林  
ン 238-4 公衆用道路  
い 239 墓地  
ろ 241-2 公衆用道路  
は 242-5 雑種地  
に 242-6 墓地  
ほ 243-4 公衆用道路  
へ 243-5 山林  
と 243-6 公衆用道路  
ち 244-2 公衆用道路  
り 245-7 山林  
ぬ 245-9 公衆用道路  
る 245-10 公衆用道路  
を 246-5 雑種地  
わ 246-8 山林  
か 246-9 公衆用道路  
よ 246-10 山林  
た 246-11 公衆用道路  
れ 246-12 公衆用道路  
そ 246-13 雑種地  
つ 246-14 公衆用道路  
ね 246-15 公衆用道路  
な 247-3 山林  
ら 247-4 公衆用道路  
む 248-2 保安林  
う 248-5 雑種地  
の 256 保安林  
お 257-3 山林  
く 257-4 山林  
や 257-5 保安林  
ま 257-6 山林  
け 257-7 公衆用道路  
ふ 259-3 山林  
こ 259-4 公衆用道路  
え 61-1 山林  
て 61-2 山林  
あ 61-3 公衆用道路  
さ 63 公衆用道路  
き 65-1 畑  
ゆ 65-2 宅地  
め 65-4 山林  
み 65-6 公衆用道路  
し 65-7 畑  
ひ 69 畑  
も 71 公衆用道路



イ 1-3 公衆用道路  
ロ 2-2 墓地  
ハ 8-1 畑  
ニ 11-1 宅地  
ホ 11-2 宅地  
ヘ 12-1 山林  
ト 12-3 山林  
チ 12-4 公衆用道路  
リ 12-5 雑種地  
ス 13-3 公衆用道路  
ル 20-1 畑  
ヲ 20-2 雑種地  
ワ 22-1 畑  
カ 22-2 畑  
ヨ 22-3 雑種地  
タ 24-2 畑  
レ 24-3 山林  
ソ 25-2 田  
ツ 25-3 山林  
ネ 25-4 山林  
ナ 25-5 公衆用道路  
ラ 28 原野  
ム 29 田  
ウ 31-2 墓地  
ノ 31-3 公衆用道路  
オ 35-3 山林  
ク 38-2 墓地  
ヤ 39 畑  
マ 41 田  
ケ 42-1 原野  
フ 42-2 田  
コ 43 畑  
エ 44-2 保安林  
テ 44-5 墓地  
ア 44-6 墓地  
サ 45 宅地  
キ 46-5 公衆用道路  
ユ 46-6 公衆用道路  
メ 51-2 雑種地

・この地図は、権利関係には使用できません。  
・この地図は、法務局備え付け地図をもとに作成していますが、最新の登記記録と合致しない場合があります。  
法務局でご確認ください。

1 : 7000



作成日付 : 令和 7年 2月21日



せ 72-1 山林	f 162-8 墓地	カ* 195-1 保安林	ろ* 306-3 宅地	さ* 306-43 宅地	X* 307-50 宅地
す 72-2 山林	g 162-9 畑	ヨ* 195-2 公衆用道路	は* 306-7 宅地	き* 306-44 宅地	Y* 307-51 山林
ん 72-3 公衆用道路	h 162-10 畑	タ* 195-3 山林	に* 306-8 宅地	ゆ* 306-45 宅地	Z* 307-52 宅地
A 73 山林	i 162-11 山林	レ* 300-2 山林	ほ* 306-9 宅地	め* 306-46 宅地	a* 308-3 保安林
B 81-2 保安林	j 163 宅地	ソ* 199 山林	へ* 306-10 雑種地	み* 306-47 宅地	b* 309-2 畑
C 261-3 保安林	k 168 宅地	ツ* 303-5 雑種地	と* 306-14 山林	し* 307-12 宅地	c* 309-5 宅地
D 261-4 公衆用道路	l 169-2 墓地	ネ* 303-6 墓地	ち* 306-15 山林	ひ* 307-16 雑種地	
E 277-5 保安林	m 169-3 山林	ナ* 219-2 山林	り* 306-16 雑種地	も* 307-17 宅地	
F 121 山林	n 173 宅地	ラ* 219-3 山林	ぬ* 306-17 雑種地	せ* 307-18 宅地	
G 122 山林	o 177 墓地	ム* 219-4 山林	る* 306-18 雑種地	す* 307-19 宅地	
H 123 山林	p 179 畑	ウ* 219-5 宅地	を* 306-19 宅地	ん* 307-20 山林	
I 124 山林	q 180 畑	ノ* 219-6 宅地	わ* 306-20 宅地	A* 307-22 宅地	
J 125 宅地	r 181 畑	オ* 219-7 宅地	か* 306-21 宅地	B* 307-27 公衆用道路	
K 126 山林	s 182-2 畑	ク* 219-8 山林	よ* 306-22 雑種地	C* 307-28 公衆用道路	
L 127-2 墓地	t 297-5 山林	ヤ* 219-9 山林	た* 306-23 山林	D* 307-29 雑種地	
M 128 山林	u 297-6 山林	マ* 219-10 山林	れ* 306-24 宅地	E* 307-30 山林	
N 129 山林	v 298-3 保安林	ケ* 219-11 山林	そ* 306-25 宅地	F* 307-31 畑	
O 133-1 畑	w 183-1 宅地	フ* 220-2 山林	つ* 306-26 雑種地	G* 307-32 宅地	
P 133-2 墓地	x 183-2 公衆用道路	コ* 220-4 山林	ね* 306-27 山林	H* 307-33 雑種地	
Q 133-3 宅地	y 185 保安林	エ* 220-5 公衆用道路	な* 306-28 雑種地	I* 307-34 山林	
R 143-3 山林	z 186-2 墓地	テ* 220-6 公衆用道路	ら* 306-29 雑種地	J* 307-35 原野	
S 148 山林	イ* 188 山林	ア* 221-2 雑種地	む* 306-30 宅地	K* 307-36 雑種地	
T 291-1 保安林	ロ* 299-6 牧場	サ* 221-3 宅地	う* 306-31 公衆用道路	L* 307-37 山林	
U 291-6 保安林	ハ* 299-9 公衆用道路	キ* 221-5 雑種地	の* 306-32 公衆用道路	M* 307-38 宅地	
V 293-2 山林	ニ* 299-10 保安林	ユ* 221-7 公衆用道路	お* 306-33 公衆用道路	N* 307-40 山林	
W 293-3 山林	ホ* 299-13 保安林	メ* 221-8 公衆用道路	く* 306-34 公衆用道路	O* 307-41 公衆用道路	
X 293-5 山林	ヘ* 299-14 公衆用道路	ミ* 221-9 公衆用道路	や* 306-35 公衆用道路	P* 307-42 公衆用道路	
Y 293-6 山林	ト* 190 畑	シ* 222-2 墓地	ま* 306-36 公衆用道路	Q* 307-43 公衆用道路	
Z 293-7 山林	チ* 191-2 墓地	ヒ* 229 宅地	け* 306-37 宅地	R* 307-44 墓地	
a 295-3 山林	リ* 191-3 保安林	モ* 230-3 雑種地	ふ* 306-38 山林	S* 307-45 宅地	
b 295-6 山林	ヌ* 191-4 公衆用道路	セ* 235-5 公衆用道路	こ* 306-39 山林	T* 307-46 公衆用道路	
c 162-3 畑	ル* 192 宅地	ス* 305-4 山林	え* 306-40 山林	U* 307-47 宅地	
d 162-4 山林	ヲ* 194-2 保安林	ン* 306-1 山林	て* 306-41 山林	V* 307-48 山林	
e 162-7 畑	ワ* 194-3 公衆用道路	い* 306-2 宅地	あ* 306-42 宅地	W* 307-49 山林	