
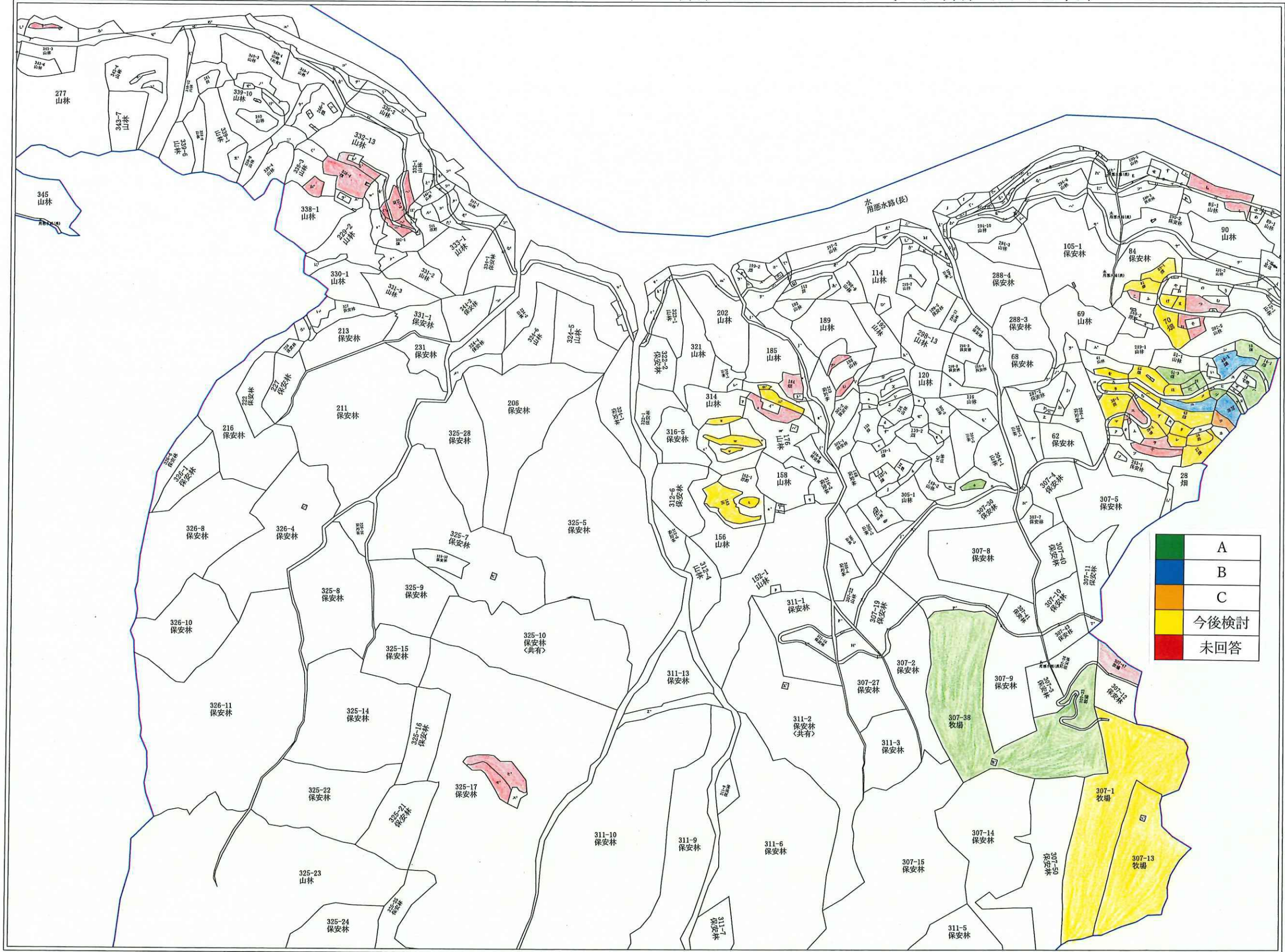


高知県土佐郡大川村集成図(下小南川長狭物・下小南川堂ノナロ・下小南川小尾谷)

マ 38-2 田
ケ 38-3 公衆用道路
フ 38-4 墓地
コ 38-5 原野
エ 39-2 畑
テ 39-3 公衆用道路
ア 40-1 畑
サ 40-2 墓地
キ 42 宅地
ユ 45 田
メ 46-1 畑
ミ 46-2 公衆用道路
シ 47 田
ヒ 48-1 原野
モ 48-2 原野
セ 48-3 墓地
ス 48-5 公衆用道路
ン 49-2 山林
い 50 宅地
ろ 51-2 山林
は 53-1 畑
に 53-3 田
ほ 54-1 畑
へ 56-2 畑
と 56-4 墓地
ち 57 宅地
り 58-2 畑
ぬ 58-3 公衆用道路
る 59 公衆用道路
を 60 田
わ 63 保安林
か 64 保安林
よ 65 保安林
た 66 保安林
れ 67 保安林
そ 71 宅地




イ 8 山林
ロ 11 山林
ハ 12-2 山林
ニ 12-3 公衆用道路
ホ 12-3 公衆用道路
へ 14-2 畑
ト 14-5 公衆用道路
チ 16-1 山林
リ 16-2 墓地
ヌ 18-1 原野
ル 18-2 墓地
ヲ 19 畑
ワ 21 田
カ 22 墓地
ヨ 23 畑
タ 24 畑
レ 25 畑
ソ 30 墓地
ツ 31-1 原野
ネ 31-2 公衆用道路
ナ 32 田
ラ 33 畑
ム 34 宅地
ウ 35-1 畑
ノ 35-2 公衆用道路
オ 36 雑種地
ク 37-1 雑種地
ヤ 37-2 公衆用道路

	A
	B
	C
	今後検討
	未回答

・この地図は、権利関係には使用できません。
・この地図は、法務局備え付け地図をもとに作成していますが、最新の登記記録と合致しない場合があります。
法務局でご確認ください。

1 : 6500



作成日付 : 令和 7年 2月28日

つ 72-1 畑	も 99-1 畑	U 124 畑	s 161-2 墓地	レ* 203-2 山林	シ* 294-5 山林	つ* 294-32 山林	も* 303-1 山林
ね 72-2 畑	せ 100-1 宅地	V 125 山林	t 162-2 田	ソ* 282-8 公衆用道路	ヒ* 294-7 山林	ね* 294-33 山林	せ* 303-3 畑
な 72-3 公衆用道路	す 100-3 畑	W 127 田	u 167 田	ツ* 282-13 山林	モ* 294-8 保安林	な* 294-34 山林	す* 306 畑
ら 72-4 墓地	ん 100-4 墓地	X 128 田	v 169 原野	ネ* 283-2 公衆用道路	セ* 294-11 山林	ら* 294-35 山林	ん* 307-6 山林
む 73 畑	A 100-6 宅地	Y 129 田	w 170 田	ナ* 286-2 山林	ス* 294-12 公衆用道路	む* 294-36 山林	A* 307-16 雑種地
う 74 山林	B 100-7 畑	Z 130 原野	x 171 田	ラ* 286-5 山林	ン* 294-13 保安林	う* 294-37 山林	B* 307-17 雑種地
の 75-1 畑	C 100-8 山林	a 131 畑	y 173 墓地	ム* 287 山林	い* 294-14 公衆用道路	の* 295-1 山林	C* 307-18 公衆用道路
お 77-1 宅地	D 101-1 山林	b 132 畑	z 174 畑	ウ* 288-2 保安林	ろ* 294-15 山林	お* 295-2 公衆用道路	D* 307-20 公衆用道路
く 77-5 墓地	E 103-1 畑	c 134 宅地	イ* 175 宅地	ノ* 289-4 保安林	は* 294-16 公衆用道路	く* 295-3 山林	E* 307-21 公衆用道路
や 77-6 雑種地	F 103-2 畑	d 135 畑	ロ* 177 宅地	オ* 289-6 墓地	に* 294-17 保安林	や* 295-4 雑種地 〈共有〉	F* 307-23 保安林
ま 78-1 畑	G 105-3 墓地	e 138 山林	ハ* 178 宅地	ク* 289-7 墓地	ほ* 294-18 公衆用道路	ま* 295-7 山林	G* 307-24 公衆用道路
け 78-8 田	H 106 墓地	f 140 山林	ニ* 180 畑	ヤ* 290-5 保安林	へ* 294-19 山林	け* 295-8 公衆用道路	H* 307-25 保安林
ふ 79 宅地	I 107-1 山林	g 141 山林	ホ* 181 田	マ* 290-6 公衆用道路	と* 294-20 山林	ふ* 295-9 公衆用道路	I* 307-26 公衆用道路
こ 80 畑	J 107-3 山林	h 143 田	ヘ* 182 原野	ケ* 290-7 墓地	ち* 294-21 山林	こ* 296-1 山林	J* 307-28 山林
え 83-2 公衆用道路	K 109-1 山林	i 145-2 墓地	ト* 183 宅地	フ* 290-8 山林	り* 294-22 公衆用道路	え* 296-2 山林	K* 307-29 公衆用道路
て 85-2 公衆用道路	L 109-2 山林	j 146 畑	チ* 187 田	コ* 291-9 山林	ぬ* 294-23 公衆用道路	て* 297-1 山林	L* 307-31 公衆用道路
あ 85-3 墓地	M 109-4 山林	k 147-2 山林	リ* 196-1 山林	エ* 291-10 公衆用道路	る* 294-24 墓地	あ* 297-3 山林	M* 307-32 公衆用道路
さ 87-4 墓地	N 109-7 山林	l 147-3 墓地	ヌ* 196-2 畑	テ* 291-11 山林	を* 294-25 山林	さ* 297-5 山林	N* 307-34 保安林
き 88-1 山林	O 109-8 公衆用道路	m 149-1 山林	ル* 196-3 宅地	ア* 291-12 公衆用道路	わ* 294-26 公衆用道路	き* 297-9 山林	O* 307-35 公衆用道路
ゆ 89-2 山林	P 109-9 山林	n 149-3 山林	ヲ* 196-4 山林	サ* 291-13 公衆用道路	か* 294-27 公衆用道路	ゆ* 297-12 山林	P* 307-37 保安林
め 89-3 山林	Q 111 宅地	o 150 畑	ワ* 196-5 公衆用道路	キ* 292-3 山林	よ* 294-28 山林	め* 297-14 山林	Q* 307-39 公衆用道路
み 94-1 公衆用道路	R 115 山林	p 152-2 墓地	カ* 198 宅地	ユ* 292-15 山林	た* 294-29 山林	み* 297-15 公衆用道路	R* 307-42 公衆用道路
し 96-1 畑	S 118 山林	q 157 宅地	ヨ* 199-1 山林	メ* 292-16 山林	れ* 294-30 山林	し* 297-16 宅地	S* 307-44 公衆用道路
ひ 96-2 公衆用道路	T 123 原野	r 161-1 山林	タ* 201 墓地	ミ* 294-4 山林	そ* 294-31 山林	ひ* 298-10 山林	T* 307-45 山林

U* 307-46 公衆用道路	s* 323-6 公衆用道路	レ ¹ 244-4 公衆用道路	シ ¹ 324-17 山林	つ ¹ 334-2 保安林	も ¹ 342-10 公衆用道路
V* 307-48 公衆用道路	t* 323-7 公衆用道路	ソ ¹ 245 山林	ヒ ¹ 325-18 畑	ね ¹ 334-5 公衆用道路	せ ¹ 342-11 公衆用道路
W* 307-49 公衆用道路	u* 204-1 山林	ツ ¹ 249-1 山林	モ ¹ 325-32 田	な ¹ 334-6 保安林	す ¹ 342-21 田
X* 311-14 雑種地	v* 204-3 公衆用道路	ネ ¹ 257-1 山林	セ ¹ 325-34 雑種地	ら ¹ 336-8 公衆用道路	
Y* 311-16 公衆用道路	w* 229-1 山林	ナ ¹ 257-2 公衆用道路	ス ¹ 325-36 保安林	む ¹ 336-9 公衆用道路	
Z* 311-17 保安林 〈共有〉	x* 229-3 畑	ラ ¹ 258-1 宅地	ン ¹ 326-15 雑種地	う ¹ 336-10 山林	
a* 312-1 山林	y* 232-2 原野	ム ¹ 258-2 畑	い ¹ 328-1 保安林	の ¹ 336-11 山林	
b* 312-7 墓地	z* 234 畑	ウ ¹ 258-3 墓地	ろ ¹ 328-2 保安林	お ¹ 338-2 畑	
c* 313-2 山林	イ ¹ 237-1 畑	ノ ¹ 262-1 畑	は ¹ 328-3 公衆用道路	く ¹ 338-5 山林	
d* 313-4 山林	ロ ¹ 237-2 雑種地	オ ¹ 262-3 宅地	に ¹ 330-3 山林	や ¹ 338-6 墓地	
e* 316-3 保安林	ハ ¹ 238 公衆用道路	ク ¹ 265 田	ほ ¹ 332-3 原野	ま ¹ 339-2 山林	
f* 316-4 保安林	ニ ¹ 239-3 畑	ヤ ¹ 266-2 山林	へ ¹ 332-4 畑	け ¹ 339-3 畑	
g* 316-9 保安林	ホ ¹ 239-4 雑種地	マ ¹ 266-3 墓地	と ¹ 332-6 山林	ふ ¹ 339-11 墓地	
h* 317-4 山林	ヘ ¹ 239-5 畑	ケ ¹ 268 宅地	ち ¹ 332-10 山林	こ ¹ 339-12 山林	
i* 318-2 山林	ト ¹ 239-6 公衆用道路	フ ¹ 270 宅地	リ ¹ 332-11 公衆用道路	え ¹ 340-6 山林	
j* 318-3 山林	チ ¹ 239-7 原野	コ ¹ 272 公衆用道路	ぬ ¹ 332-12 公衆用道路	て ¹ 340-7 公衆用道路	
k* 320-3 境内地	リ ¹ 240-3 畑	エ ¹ 274 雑種地	る ¹ 332-14 畑	あ ¹ 340-9 公衆用道路	
l* 320-4 公衆用道路	ヌ ¹ 240-4 公衆用道路	テ ¹ 275-1 山林	を ¹ 332-15 山林	さ ¹ 340-10 山林	
m* 320-6 山林	ル ¹ 242 畑	ア ¹ 276 公衆用道路	わ ¹ 332-16 雑種地	き ¹ 340-11 公衆用道路	
n* 320-7 公衆用道路	ラ ¹ 243-2 山林	サ ¹ 277 山林	か ¹ 332-17 宅地	ゆ ¹ 341-1 公衆用道路	
o* 322-3 山林	ワ ¹ 243-3 畑	キ ¹ 278 田	よ ¹ 332-18 公衆用道路	め ¹ 341-9 公衆用道路	
p* 322-4 公衆用道路	カ ¹ 243-4 公衆用道路	ユ ¹ 279 田	た ¹ 333-2 山林	み ¹ 342-1 山林	
q* 323-2 山林	ヨ ¹ 244-1 山林	メ ¹ 324-3 山林	れ ¹ 333-4 公衆用道路	し ¹ 342-2 山林	
r* 323-5 山林	タ ¹ 244-3 山林	ミ ¹ 324-9 山林	そ ¹ 333-5 山林	ひ ¹ 342-4 山林	