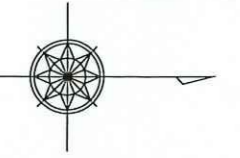
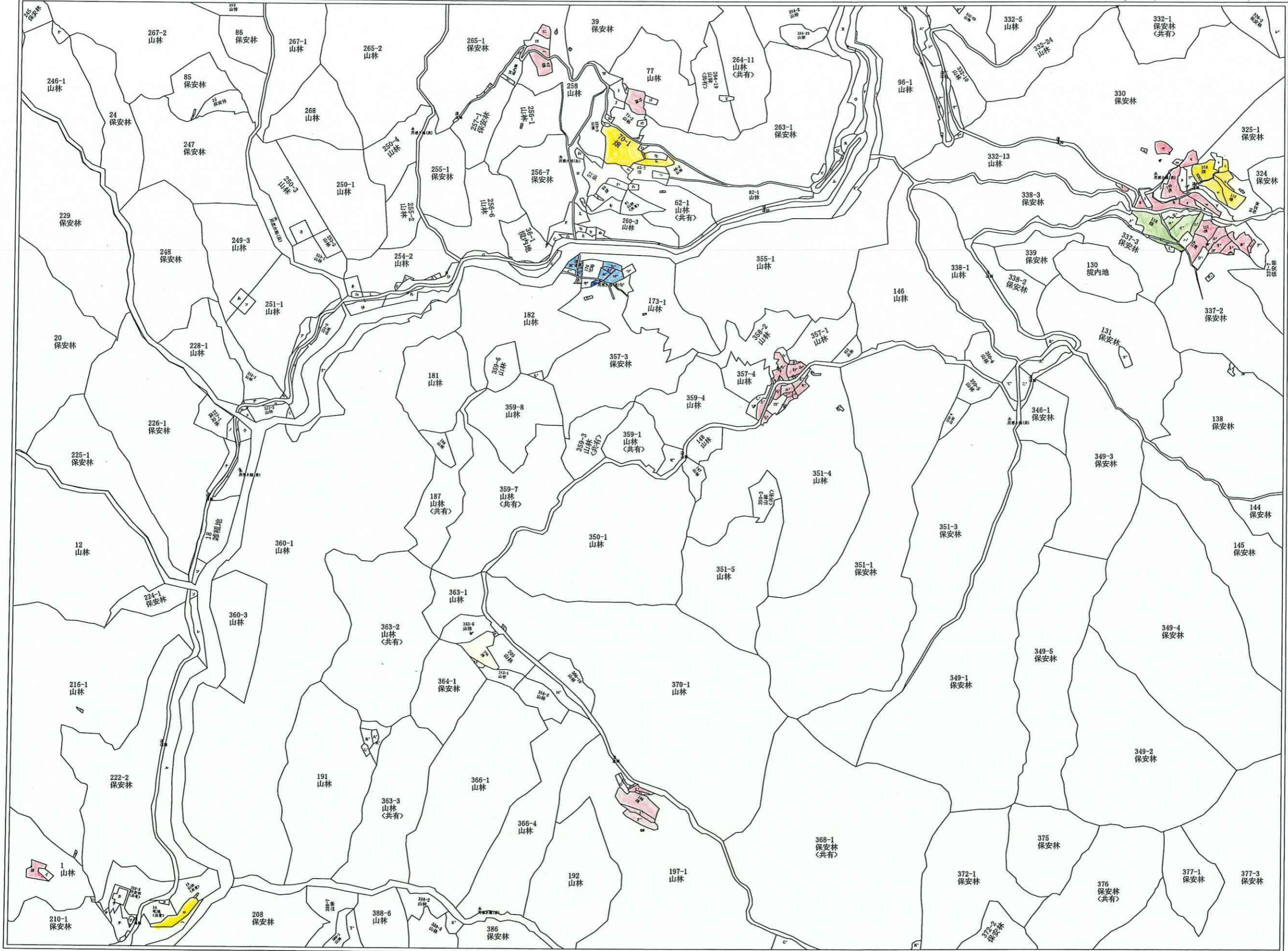


高知県土佐郡大川村集成図(大北川長狭物・大北川シレイ・大北川ツガノ谷・大北川檜山・大北

J
K
今後検討
未回答



フ 251-2 山林
コ 251-6 公衆用道路
エ 251-6 公衆用道路
テ 251-7 公衆用道路
ア 251-8 公衆用道路
サ 252-4 公衆用道路
キ 252-5 公衆用道路
ユ 252-6 公衆用道路
メ 252-7 公衆用道路
ミ 252-8 山林
シ 267-3 墓地
ヒ 36-2 境内地
モ 36-4 境内地
セ 36-5 公衆用道路
ス 36-6 公衆用道路
ン 36-7 公衆用道路
い 36-8 公衆用道路
ろ 37 山林
は 40-2 墓地
に 41 畑
ほ 42 宅地
へ 44 畑
と 46-1 宅地
ち 47 宅地
り 48 畑
ぬ 49-1 畑
る 49-2 公衆用道路
を 51 畑
わ 55 宅地
か 59 宅地
よ 60 墓地
た 62-2 公衆用道路
れ 63 宅地<共有>
そ 64-3 墓地<共有>
つ 65-1 宅地
ね 65-3 畑




イ 7 宅地
ロ 15-1 畑<共有>
ハ 17-2 墓地<共有>
ニ 210-2 山林
ホ 210-9 山林<共有>
ヘ 210-11 山林<共有>
ト 210-19 公衆用道路
チ 210-24 山林
リ 217-2 墓地
ヌ 222-5 墓地<共有>
ル 222-6 山林
ヲ 222-19 保安林
ワ 222-20 山林
カ 222-21 山林
ヨ 222-22 保安林
タ 223-3 墓地
レ 223-4 山林
ソ 224-2 山林
ツ 225-2 山林
ネ 226-6 山林
ナ 226-12 公衆用道路
ラ 226-13 公衆用道路
ム 226-14 公衆用道路
ウ 227-3 山林
ノ 227-6 公衆用道路
オ 227-7 公衆用道路
ク 228-2 山林
ヤ 228-4 公衆用道路
マ 228-5 公衆用道路
ケ 246-2 山林

・この地図は、権利関係には使用できません。
・この地図は、法務局備え付け地図をもとに作成していますが、最新の登記記録と合致しない場合があります。
法務局でご確認ください。

1 : 6500

作成日付：令和 7年 2月25日



な 67 宅地	す 254-14 公衆用道路	W 264-12 山林	u 111 畑	ツ* 331-2 山林	モ* 337-14 雑種地	な* 169 保安林	す* 360-4 山林
ら 68 畑	ん 254-15 公衆用道路	X 264-15 山林	v 113 畑	ネ* 331-5 山林	セ* 155 畑	ら* 170 畑	ん* 188 山林
む 69 山林	A 254-16 公衆用道路	Y 264-20 墓地	w 114-1 畑	ナ* 331-6 公衆用道路	ス* 156 畑	む* 171 畑	A* 189 山林
う 70-2 畑	B 254-17 公衆用道路	Z 264-21 雑種地	x 114-2 山林	ラ* 331-7 山林	ン* 157-1 畑	う* 172 畑	B* 190 山林
の 71-1 山林	C 256-4 山林	a 265-3 墓地	y 114-3 山林	ム* 331-8 公衆用道路	い* 157-2 畑	の* 173-2 墓地	C* 197-2 保安林
お 71-3 墓地	D 256-5 宅地	b 95 墓地	z 115 畑	ウ* 332-8 山林	ろ* 158 畑	お* 174-1 畑	D* 198-1 雑種地
く 71-4 山林	E 256-10 墓地	c 96-2 雑種地	イ* 117-2 畑	ノ* 332-29 山林	は* 159-1 畑	く* 174-2 山林	E* 198-2 畑
や 71-5 墓地	F 256-15 保安林	d 96-3 公衆用道路	ロ* 118 畑	オ* 332-30 公衆用道路	に* 159-2 墓地	や* 175 宅地	F* 199 畑
ま 73 墓地	G 256-16 公衆用道路	e 96-4 公衆用道路	ハ* 119 宅地	ク* 332-31 公衆用道路	ほ* 160 宅地	ま* 178 墓地	G* 200 宅地
け 75 宅地	H 259-1 山林	f 96-5 公衆用道路	ニ* 120 畑	ヤ* 332-32 公衆用道路	へ* 161 畑	け* 179 畑	H* 201-1 墓地
ふ 82-4 公衆用道路	I 259-2 山林	g 97 墓地	ホ* 122 畑	マ* 332-34 公衆用道路	と* 162-1 畑	ふ* 180 畑	I* 201-2 畑
こ 82-5 公衆用道路	J 259-5 山林	h 98-1 畑	ヘ* 123 畑	ケ* 332-35 公衆用道路	ち* 162-2 畑	こ* 346-2 山林	J* 202 畑
え 83 山林	K 260-1 保安林	i 98-2 宅地	ト* 124 畑	フ* 333-1 山林	リ* 163 畑	え* 349-6 保安林	K* 362-3 山林
て 84-2 墓地	L 260-2 保安林	j 99 山林	チ* 125 墓地	コ* 333-2 墓地	ぬ* 164-1 畑	て* 351-2 山林	L* 363-4 墓地
あ 249-1 山林	M 260-4 墓地	k 101 畑	リ* 126-1 畑	エ* 335 山林	る* 164-2 墓地	あ* 351-7 墓地	M* 365-2 畑
さ 249-2 山林	N 260-5 公衆用道路	l 102 畑	ヌ* 126-2 墓地	テ* 336-1 山林	を* 164-3 墓地	さ* 354-3 畑	N* 366-5 山林
き 254-1 山林	O 263-6 山林	m 103-1 宅地	ル* 127-1 畑	ア* 336-2 山林	わ* 165-1 畑	き* 355-2 雑種地	O* 366-9 墓地
ゆ 254-3 山林	P 263-15 雑種地	n 103-2 畑	ヲ* 127-2 墓地	サ* 337-1 畑	か* 165-2 墓地	ゆ* 356-1 畑	P* 370-6 雑種地
め 254-5 山林	Q 263-16 雑種地	o 103-3 墓地	ワ* 128 宅地	キ* 337-4 墓地	よ* 166-1 畑	め* 356-2 墓地	Q* 370-7 山林
み 254-9 公衆用道路	R 263-17 公衆用道路	p 104 宅地	カ* 132 山林	ユ* 337-6 墓地	た* 166-2 畑	み* 357-2 畑	R* 371 保安林
し 254-10 公衆用道路	S 263-18 公衆用道路	q 105 畑	ヨ* 136 宅地	メ* 337-10 山林	れ* 166-3 墓地	し* 357-5 山林	S* 388-3 山林
ひ 254-11 公衆用道路	T 263-19 山林	r 106 墓地	タ* 140 墓地	ミ* 337-11 墓地	そ* 166-4 墓地	ひ* 357-6 墓地	T* 388-14 山林
も 254-12 公衆用道路	U 263-20 公衆用道路	s 109 宅地	レ* 325-2 保安林	シ* 337-12 墓地	つ* 167 宅地	も* 358-1 山林	
せ 254-13 公衆用道路	V 263-21 公衆用道路	t 110 畑	ソ* 325-3 墓地	ヒ* 337-13 雑種地	ね* 168 畑	せ* 359-2 山林 〈共有〉	