


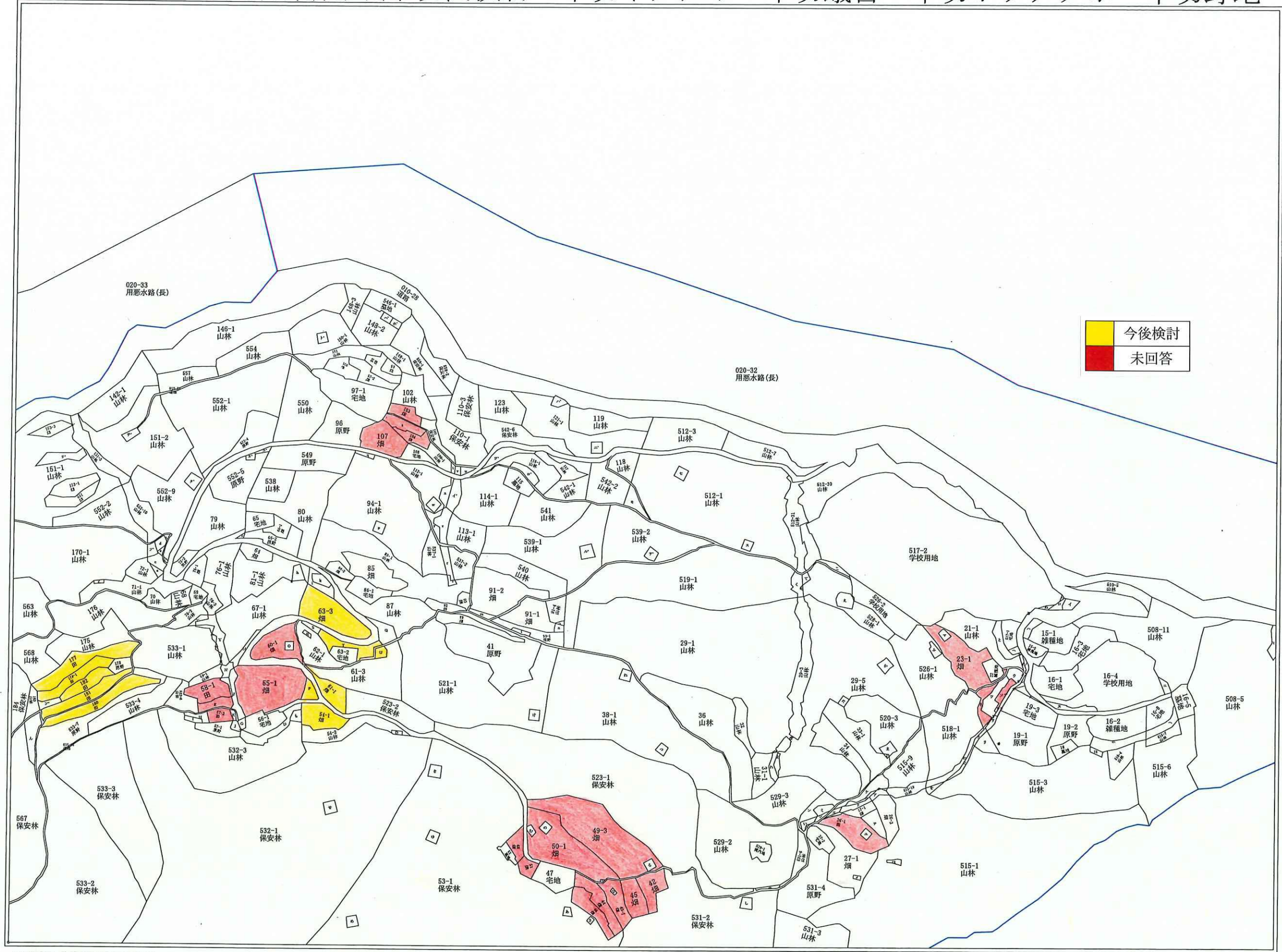
高知県土佐郡大川村集成図(中切長狭物・中切イノクボ・中切蟻宮・中切ホヲノクボ・中切野地

ア 26-4 畑
サ 26-5 畑
キ 26-6 田
ユ 26-7 田
メ 27-3 墓地
ミ 28-1 畑
シ 28-2 畑
ヒ 508-6 山林
モ 512-16 山林
セ 512-28 山林
ス 512-29 山林
ン 514-1 山林
い 514-2 山林
ろ 514-3 山林
は 515-2 墓地
に 515-8 山林
ほ 516 墓地
へ 517-3 宅地
と 517-4 雑種地
ち 517-5 雑種地
り 517-6 学校用地
ぬ 517-7 学校用地
る 517-8 学校用地
を 518-2 山林
わ 518-3 山林
か 29-2 山林
よ 29-4 山林
た 29-6 山林
れ 31-2 山林
そ 33-2 山林
つ 38-2 山林
ね 38-3 山林
な 43-2 墓地
ら 49-4 畑
む 50-2 墓地
う 50-3 墓地
の 50-4 畑
お 519-2 山林
く 519-3 山林
や 520-2 山林
ま 520-4 山林
け 521-2 山林
ふ 525-4 墓地
こ 528-2 山林
え 528-3 山林
て 528-4 山林
あ 53-2 墓地
さ 53-3 雑種地
き 53-4 保安林
ゆ 53-5 保安林



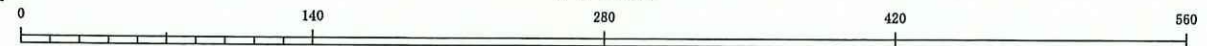
イ 14-1 山林
ロ 14-4 山林
ハ 15-3 雑種地
ニ 16-6 雑種地
ホ 16-7 原野
へ 16-9 原野
ト 17-2 畑
チ 19-4 墓地
リ 19-5 原野
ヌ 19-6 雑種地
ル 19-7 原野
ヲ 19-8 畑
ワ 19-9 公共用道路
カ 19-10 宅地
ヨ 19-11 宅地
タ 19-12 原野
レ 19-13 原野
ソ 20-1 畑
ツ 20-2 宅地
ネ 20-3 畑
ナ 20-4 畑
ラ 20-5 畑
ム 20-6 畑
ウ 21-3 山林
ノ 21-4 山林
オ 21-5 山林
ク 21-6 山林
ヤ 21-7 山林
マ 23-2 畑
ケ 25-1 畑
フ 25-2 畑
コ 25-3 畑
エ 25-4 畑
デ 26-2 田

今後検討
未回答



・この地図は、権利関係には使用できません。
・この地図は、法務局備え付け地図をもとに作成していますが、最新の登記記録と合致しない場合があります。
法務局でご確認ください。

1 : 3500



作成日付：令和 7年 2月21日

め 53-6 保安林	a 72-2 山林	リ* 153-2 畑
み 531-5 山林	b 72-3 山林	ズ* 153-4 畑
し 531-7 保安林	c 72-4 山林	ル* 539-3 山林
ひ 532-4 原野	d 72-5 山林	ヲ* 539-4 山林
も 532-5 墓地	e 72-6 山林	ワ* 542-5 山林
せ 532-7 保安林	f 77 山林	カ* 552-6 墓地
す 532-8 原野	g 81-2 墓地	ヨ* 552-7 原野
ん 533-8 山林	h 81-2 墓地	タ* 552-8 山林
A 533-10 山林	i 82 山林	レ* 552-11 山林
B 533-11 山林	j 83-2 山林	ソ* 170-2 山林
C 534 山林	k 88 墓地	ツ* 179-2 原野
D 54-3 墓地	l 90-2 墓地	
E 55-2 畑	m 91-5 原野	
F 55-3 畑	n 91-6 畑	
G 56-2 宅地	o 91-7 山林	
H 57-3 畑	p 94-2 山林	
I 57-4 墓地	q 95 墓地	
J 57-5 原野	r 537-3 山林	
K 57-6 田	s 105 畑	
L 58-2 田	t 106-2 山林	
M 59-3 山林	u 111-1 山林	
N 59-4 山林	v 111-3 山林	
O 60-2 畑	w 112-2 山林	
P 61-2 畑	x 112-3 山林	
Q 61-4 山林	y 113-2 山林	
R 62-2 墓地	z 113-3 山林	
S 62-3 墓地	イ* 114-2 山林	
T 63-1 畑	ロ* 116-2 墓地	
U 63-4 畑	ハ* 121-2 墓地	
V 67-2 山林	ニ* 121-3 山林	
W 67-3 山林	ホ* 148-6 山林	
X 67-4 山林	ヘ* 148-7 墓地	
Y 67-5 山林	ト* 150-2 山林	
Z 71-2 墓地	チ* 152 山林	