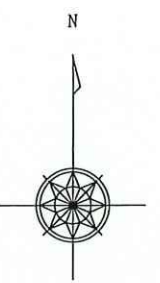
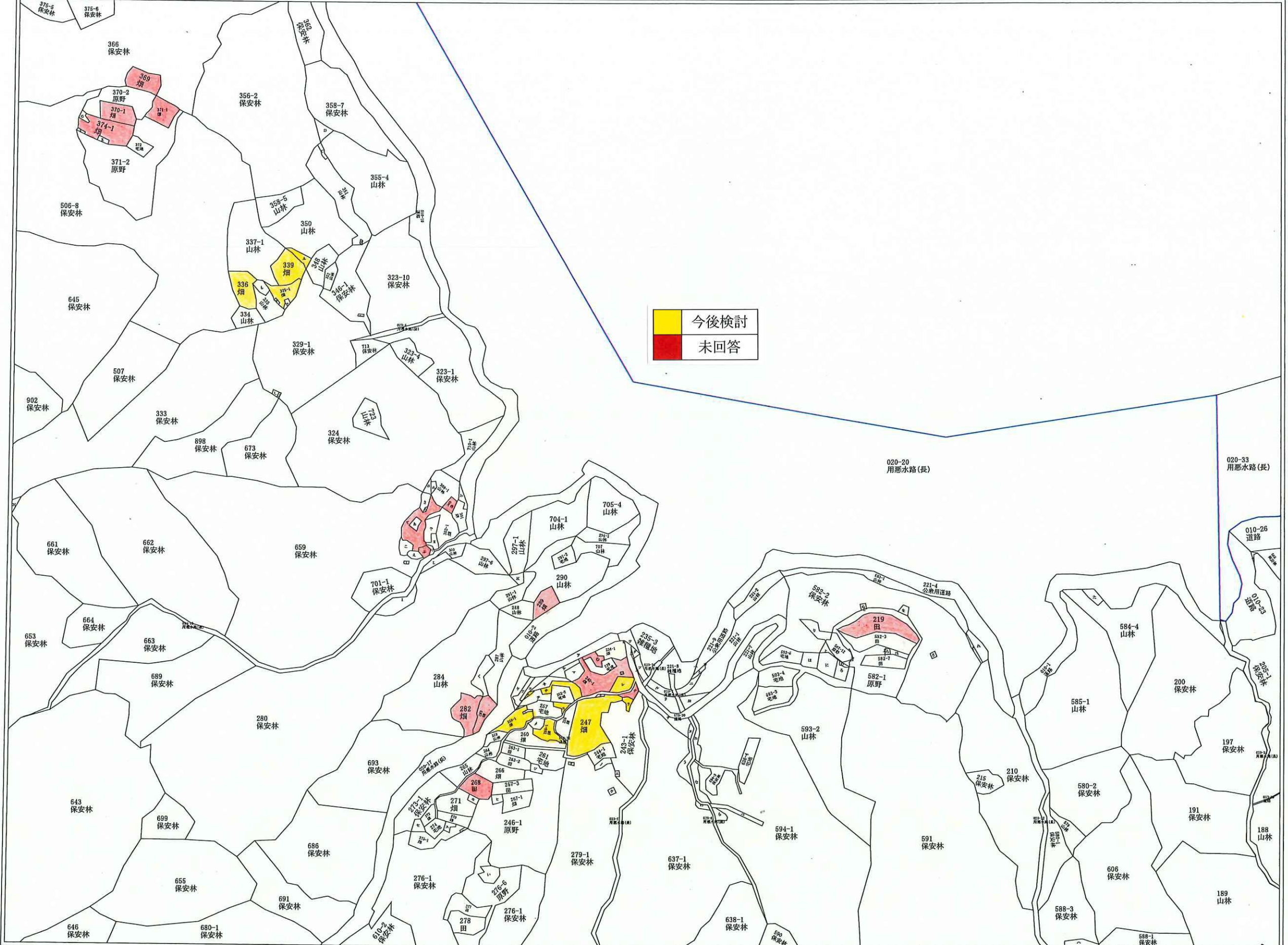


高知県土佐郡大川村集成図(中切長狭物・中切ノビラ・中切谷・中切中谷・中切黒坂)

サ 252-5 畑
キ 253 山林
ユ 254-1 畑
メ 256-2 基地
ミ 258-2 基地
シ 262 基地
ヒ 267-2 基地
モ 269 基地
セ 273-2 畑
ス 275-2 基地
ン 275-3 基地
い 276-5 畑
ろ 582-4 宅地
は 582-8 畑
に 582-9 宅地
ほ 582-10 宅地
へ 582-11 原野
と 582-13 原野
ち 582-14 畑
り 582-15 山林
ぬ 582-16 山林
る 582-17 山林
を 582-18 山林
わ 582-19 宅地
か 582-20 原野
よ 582-21 原野
た 584-13 山林
れ 586-1 山林
そ 586-5 山林
つ 594-4 保安林
ね 594-5 保安林
な 594-6 保安林
ら 594-7 保安林
む 612-1 畑
う 637-2 保安林
の 637-3 保安林
お 638-3 山林
く 286 山林
や 302-2 宅地
ま 302-3 畑
け 302-4 畑
ふ 303 畑
こ 304-1 畑
え 304-2 基地
て 305-1 畑
あ 305-2 宅地
さ 306-1 山林
き 306-2 基地
ゆ 307 山林
め 308-2 基地




中切黒坂
A 中切長狭物
B 中切ノビラ
C 中切谷
D 中切中谷

イ 165-8 山林
ロ 187 保安林
ハ 220 保安林
ニ 221-11 山林
ホ 221-12 山林
へ 221-15 公共用道路
ト 233-4 山林
チ 234-1 山林
リ 234-3 山林
ヌ 234-7 山林
ル 234-9 山林
ヲ 235-1 公共用道路
ワ 235-6 雑種地
カ 238-6 雑種地
ヨ 238-7 畑
タ 238-8 雑種地
レ 240-2 畑
ソ 240-4 基地
ツ 240-6 雑種地
ネ 240-7 雑種地
ナ 241 畑
ラ 242 畑
ム 243-2 基地
ウ 244-2 山林
ノ 245 基地
オ 246-2 基地
ク 248 基地
ヤ 250-1 山林
マ 250-2 基地
ケ 251-1 雑種地
フ 251-2 宅地
コ 251-3 雑種地
エ 252-1 畑
テ 252-3 宅地
ア 252-4 畑

・この地図は、権利関係には使用できません。
・この地図は、法務局備え付け地図をもとに作成していますが、最新の登記記録と合致しない場合があります。
法務局でご確認ください。

1 : 4000

作成日付 : 令和 7年 2月21日



み 310
山林
し 329-3
墓地
ひ 330
墓地
も 337-2
宅地
せ 338-2
墓地
す 338-3
墓地
ん 346-2
墓地
A 349
畑
B 355-2
墓地
C 356-3
墓地
D 358-11
保安林
E 374-2
墓地
F 374-3
墓地
G 374-4
墓地
H 669
山林
I 701-2
保安林
J 702
墓地
K 704-3
山林
L 704-4
山林