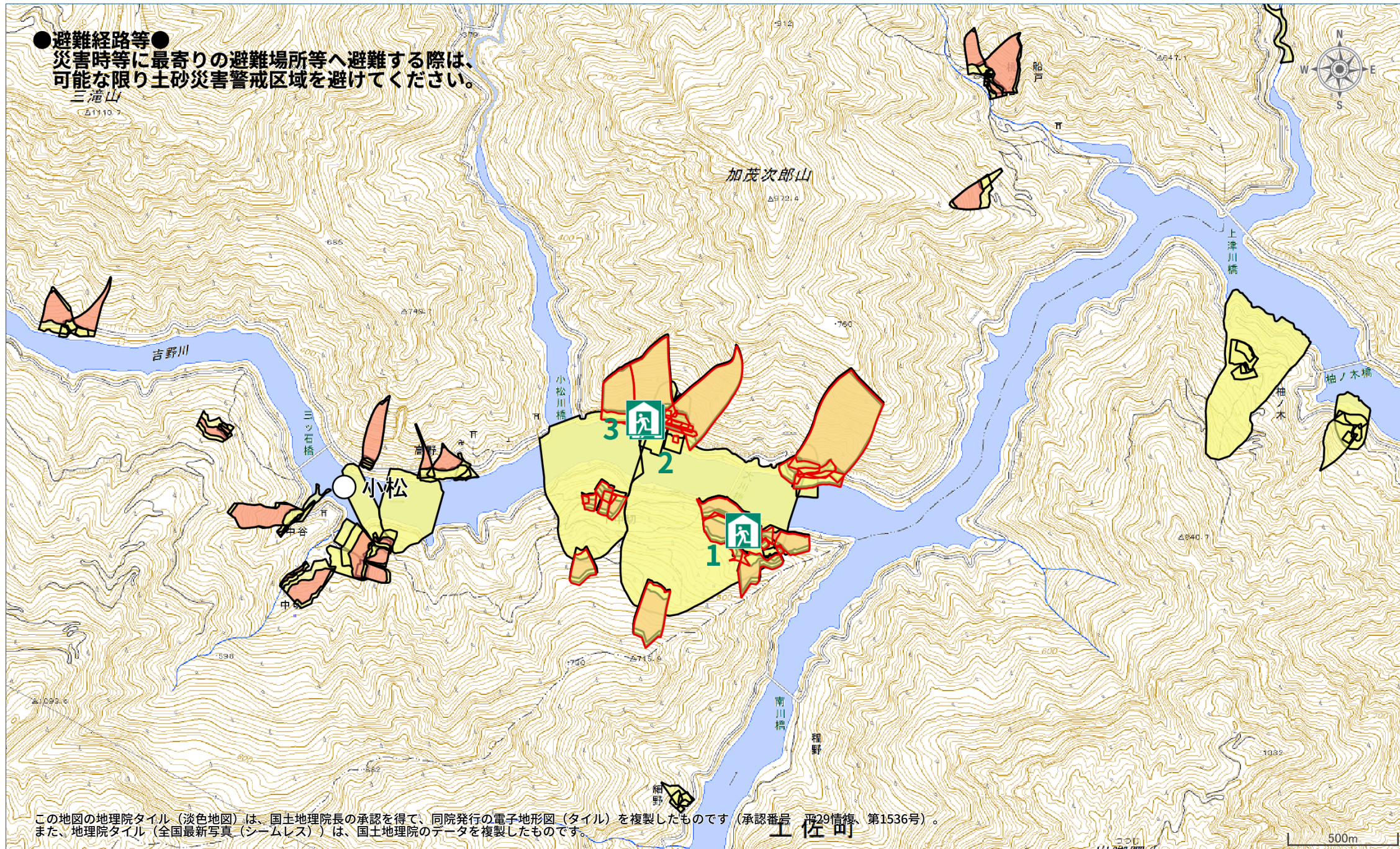


# 大川村 土砂災害ハザードマップ 詳細図（１）



## 凡例

土砂災害警戒区域(指定済)	 避難場所	 自宅
土石流	 避難所	 要配慮者利用施設
 警戒区域  特別警戒区域	 市役所	 避難時の危険箇所
急傾斜地	 町村役場	 土石流注意
 警戒区域  特別警戒区域	 警察	 崖崩れ・地滑り注意
地すべり	 消防	 洪水・内水氾濫注意
 警戒区域  特別警戒区域	 病院	 大潮・津波注意
土砂災害警戒区域(指定前)	 防災備蓄倉庫	 避難経路
 警戒区域  特別警戒区域		
 雨量観測局		

## 避難場所一覧表

[illegible]

## お問合せ先

## ハザードマップの作成者

大川村 総務課

電話番号

0887-84-2211

## 防災情報の確認

テレビやラジオなどの公共放送に加え、インターネット等で防災に関する情報提供を行っています。

●こうち防災情報(県内の気象注意報・警報、雨量・水位観測情報等)

<http://kouhou.bousai.pref.kochi.jp/>

高知 防災

Q 検索

## ●高知県の土砂災害危険度情報


<http://d-keikai.pref.kochi.lg.jp/>

高知 土砂

情報 


## 避難に関する情報

市町村からの避難に関する情報や呼びかけに注意し、必要に応じて速やかに避難しましょう。

避難準備・高齢者等避難開始	避難勧告	避難指示（緊急）
<ul style="list-style-type: none"> <li>・いつでも避難できるよう準備をしましょう。</li> <li>・身の危険を感じる人は、避難を開始しましょう。</li> <li>・避難に時間を要する人（高齢の方、障害のある方、乳幼児等）は避難を開始しましょう。</li> </ul>	<ul style="list-style-type: none"> <li>・<b>避難場所</b>へ避難をしましょう。</li> <li>・<b>地下空間にいる人は</b>、速やかに安全な場所に避難をしましょう。</li> </ul> 	<ul style="list-style-type: none"> <li>・まだ避難をしていない場合は、<b>直ちに</b>その場所から避難しましょう。</li> <li>・<b>外出することによって</b>命に危険が及ぶような状況では、自宅内より安全な場所に避難をしましょう。</li> </ul>

## 気象情報の確認

雨が降り始めたら、気象情報をチェックし、早めの避難に備えましょう。

<p>雨が強くなると…</p> <p><b>大雨注意報</b></p> <p>災害が起こる おそれがあります。</p> 	<p>大雨が 降り続くと…</p> <p><b>大雨警報 (土砂災害)</b></p> <p>重大な災害が起 こるおそれがあり ます。</p>	<p>さらに激しい 大雨が続くと…</p> <p><b>土砂災害 警戒情報</b></p> <p>土砂災害の発生 危険度が高まっ ています。</p>	<p>数十年に一度の 大雨になると…</p> <p><b>大雨特別警報 (土砂災害)</b></p> <p>県内各地で土砂 災害が頻発する おそれが高まっ ています。</p>
---	---	--	---